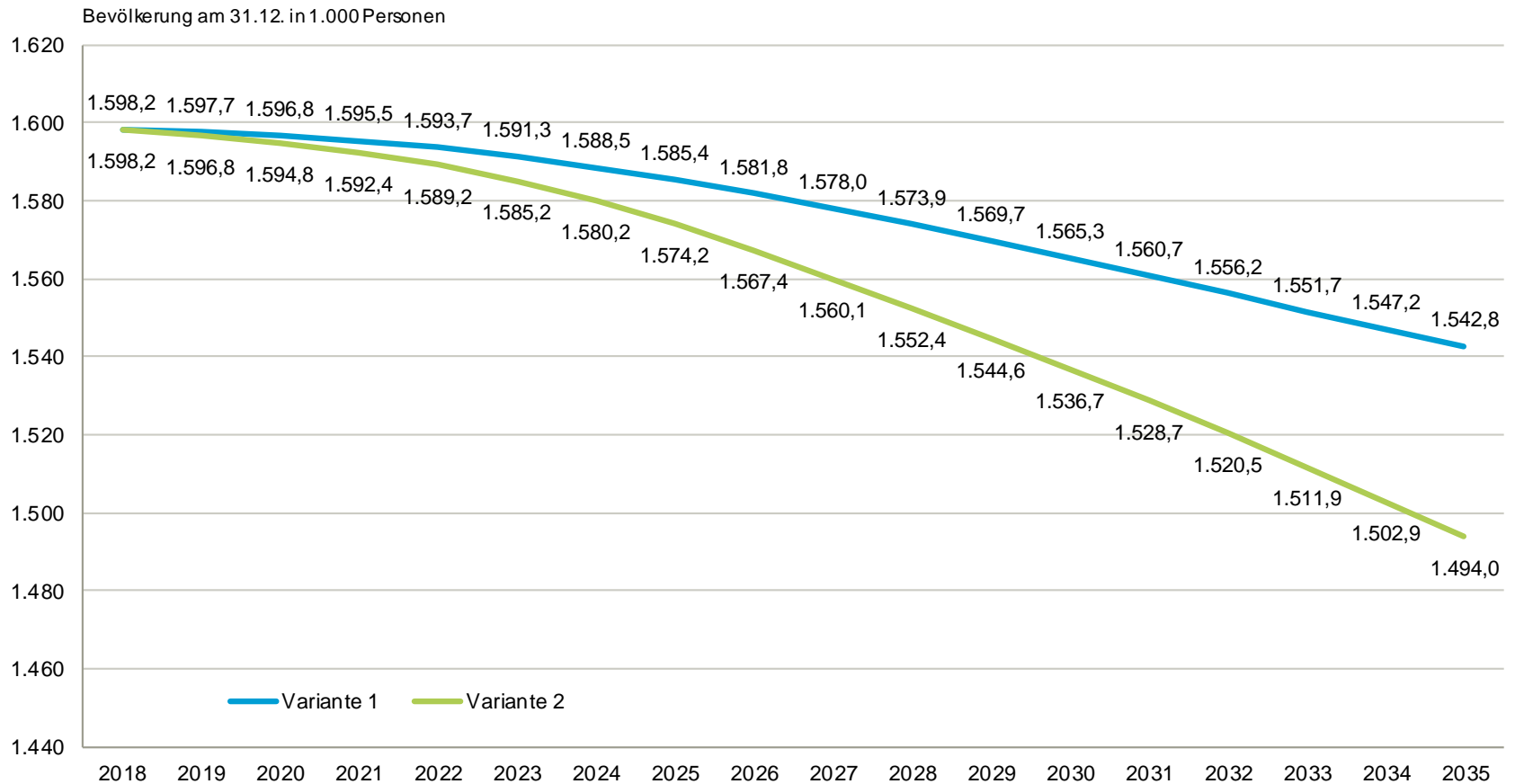


# DER „KORRIDOR“ DER BEVÖLKERUNGSENTWICKLUNG IM IHK-BEZIRK DRESDEN BIS 2035



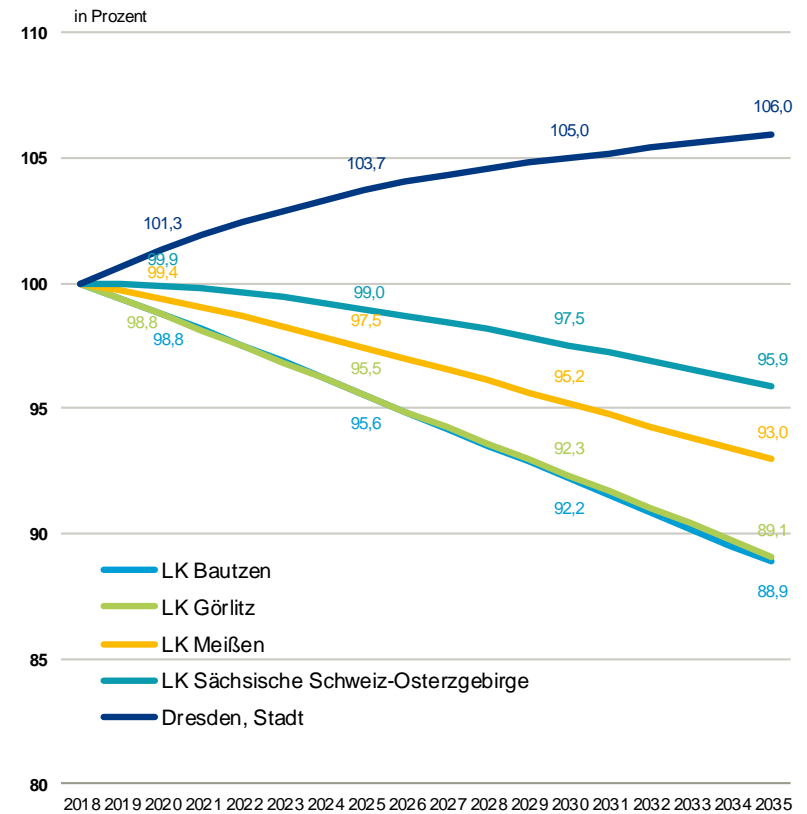
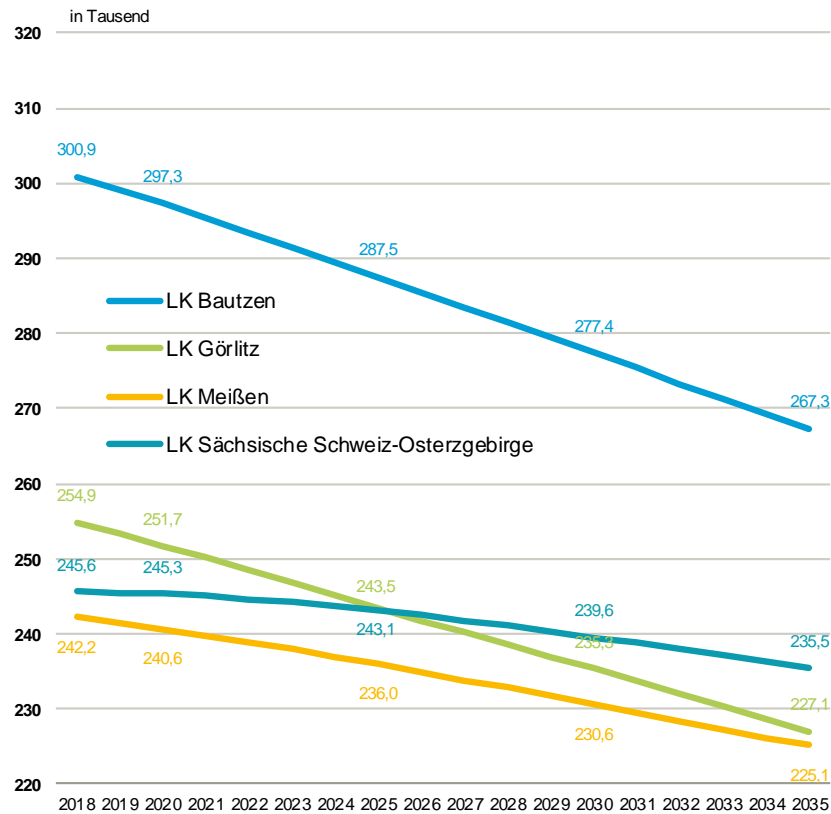
Gebietsstand: 1. Januar 2020

Datenquelle: 2018 Bevölkerungsfortschreibung auf Basis des Zensus vom 9. Mai 2011

2019 bis 2035 7. Regionalisierte Bevölkerungsvorausberechnung für den Freistaat Sachsen bis 2035, Variante 1 (V1) und Variante 2 (V2)

# BEVÖLKERUNGSENTWICKLUNG IN DEN KREISEN DES IHK-BEZIRKS DRESDEN BIS 2035 NACH VARIANTE 1

(OBERE VARIANTE)



Aus Maßstabsgründen wird hier auf die Darstellung der Werte für die Landeshauptstadt Dresden verzichtet. Die Bevölkerung wächst in Dresden von 554.649 Personen in 2018 auf 587.780 im Jahr 2035.

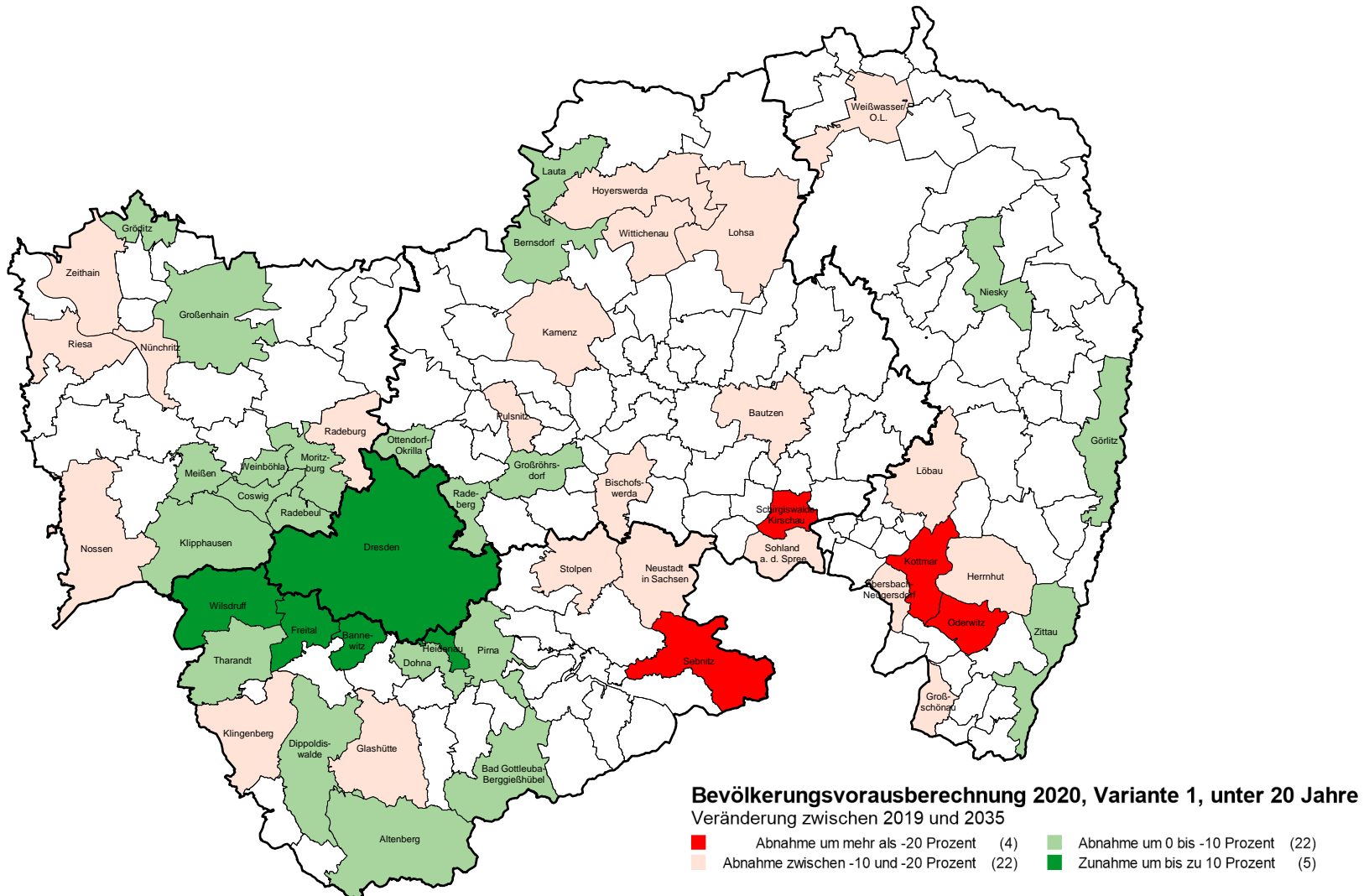
Gebietsstand: 1. Januar 2020

Datenquelle: 2018 Bevölkerungsfortschreibung auf Basis des Zensus vom 9. Mai 2011

2019 bis 2035 7. Regionalisierte Bevölkerungsvorausberechnung für den Freistaat Sachsen bis 2035, Variante 1 (V1) und Variante 2 (V2)

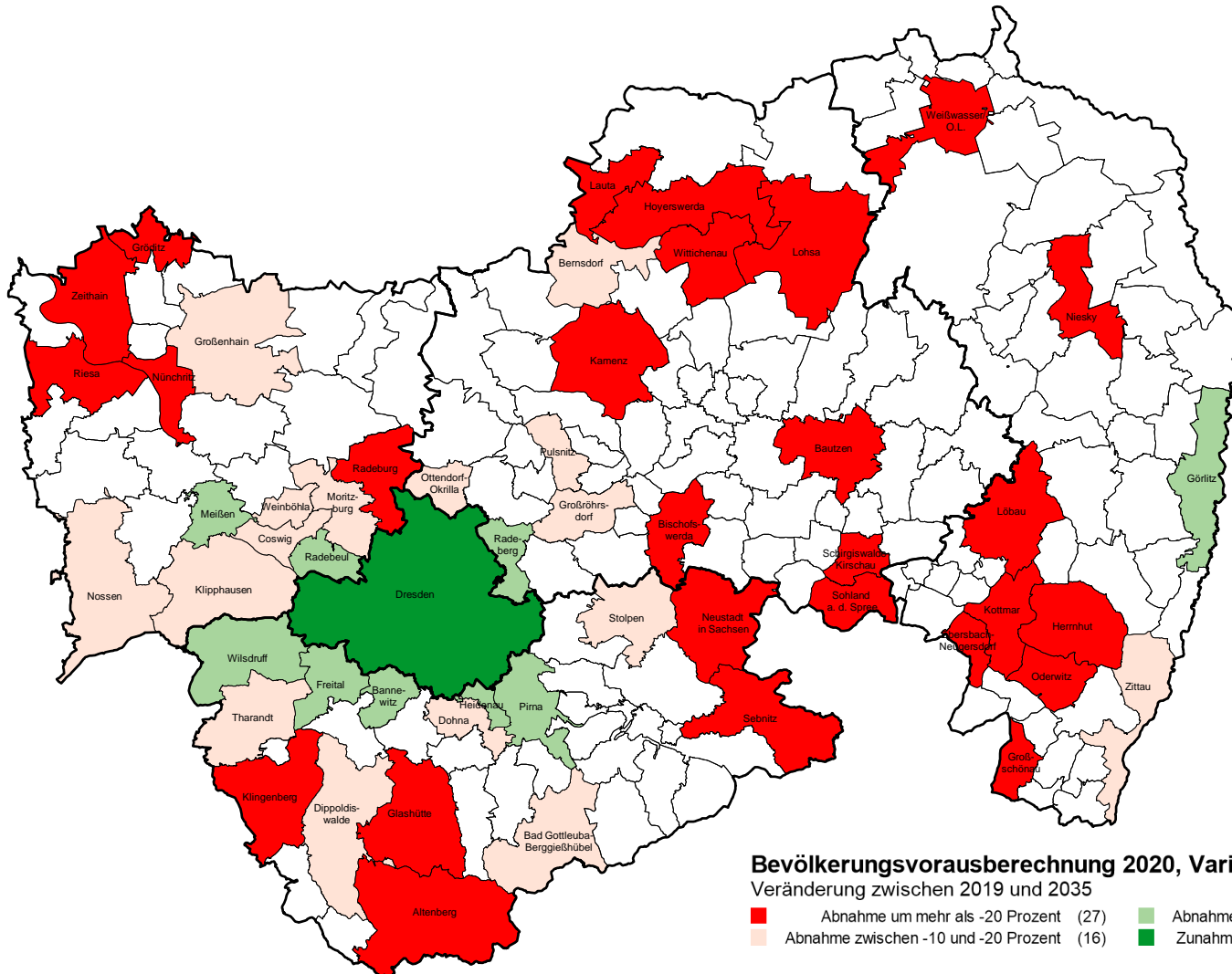


# ENTWICKLUNG KINDER UND JUGENDLICHE IN GEMEINDEN MIT ÜBER 5.000 EINWOHNERN



Quelle: 7. Regionalisierte Bevölkerungsvorausberechnung des Statistischen Landesamtes für den Freistaat Sachsen bis 2035  
Kartengrundlage: GfK GeoMarketing GmbH

# ENTWICKLUNG DER BEVÖLKERUNG IM ERWERBSFÄHIGEN ALTER IN GEMEINDEN MIT ÜBER 5.000 EINWOHNERN



Quelle: 7. Regionalisierte Bevölkerungsvorausberechnung des Statistischen Landesamtes für den Freistaat Sachsen bis 2035  
 Kartengrundlage: GfK GeoMarketing GmbH